

Colliard-Château de Soyhières-Vadry-Pierreberg-Roc de Courroux-Colliard

Cartes :	Delémont au 1/25 000
Temps :	4h à 4h 30, sans les arrêts.
Distance :	13 km.
Dénivellation :	montée 635 m, descente 635 m.
Difficulté :	** / bons marcheurs (échelle de 1 à 3*).
Arrêt postal :	Delémont, Morépont.

Départ

Parc des voitures à la sortie de Delémont, direction Soyhières, près de l'Auberge de jeunesse.

Traverser le pont sur la Birse (attention au passage des voies CFF !) et partir à gauche, vers le Nord, en suivant le *sentier didactique Auguste Quiquerez* qui vous conduira au château de Soyhières.

Sur le sentier didactique, voir

http://www.educ2006.ch/spop/article.php?id_article=84

La visite du château est possible, sur rendez-vous ou selon le gardiennage.

<http://www.swisscastles.ch/Jura/soyhieres.html>

Notice historique : <http://www.diju.ch/f/notices/detail/698>

Du Château de Soyhières à Pierreberg

Descendre l'escalier au Nord du château et suivre le chemin vers l'Est, en direction de la ferme des *Orties*. Le chemin tourne devant la ferme et vous continuez plein Sud, jusqu'à la bifurcation, au-dessous de la forêt.

Prendre à gauche, vers l'Est. Après 300m, le chemin forestier tourne à droite, en épingle. Il est envahi par des buissons (en 2011). Le suivre sur 600m et, presque au bout, repérer sur la gauche, un sentier peu visible. Monter le sentier, dans la forêt, jusqu'au pâturage de l'*Envers*. Traverser la barrière et suivre le long de la lisière, toujours vers l'Est. Vous rencontrez une loge puis un chemin qui vous emmène à *Vadry*, puis à *Pierreberg*. Il est possible de couper les lacets du chemin, dans la pente.

La **ferme auberge de Pierreberg**, 032 423 09 43, vous permet de vous restaurer.

À quelques centaines de mètres, au Sud, se trouve la cabane forestière de Courroux, la *Rochatte*. Abri et place de feu à disposition.

Pierreberg, Roc de Courroux, Colliard

Deux sentiers partent derrière la cabane, vers l'Ouest, le long de l'arête. Ils aboutissent au Roc de Courroux, puis au point de vue de la Petite Roche. Le parcours est balisé par l'AJTP, en jaune.

Variante :

Depuis la cabane de la Rochatte, prendre le sentier qui longe la route vers Courcelon. Dans le premier virage en épingle, partir dans la même direction, droit vers l'Ouest. Un chemin facile, suit approximativement les courbes de niveau et vous conduit à la jonction du sentier de crête avec celui du Colliard.

Cette région, du Roc de Courroux à la Birse, dans la Cluse de Bellerive, est un site archéologique très riche : Âge du Fer et Âge du Bronze.

<http://w3.jura.ch/services/oph/sar/Peuplement/Metaux/Metaux-Texte.htm>

Le sentier redescend ensuite vers le Colliard. Une vigne a été plantée en 2006 au pied de la montagne et la dernière partie du sentier traverse une zone d'exploitation du fer, active encore à la fin du 19e et au début du 20e siècle.

<http://w3.jura.ch/fer/v0t2.html>

<http://w3.jura.ch/fer/v0t2.html>

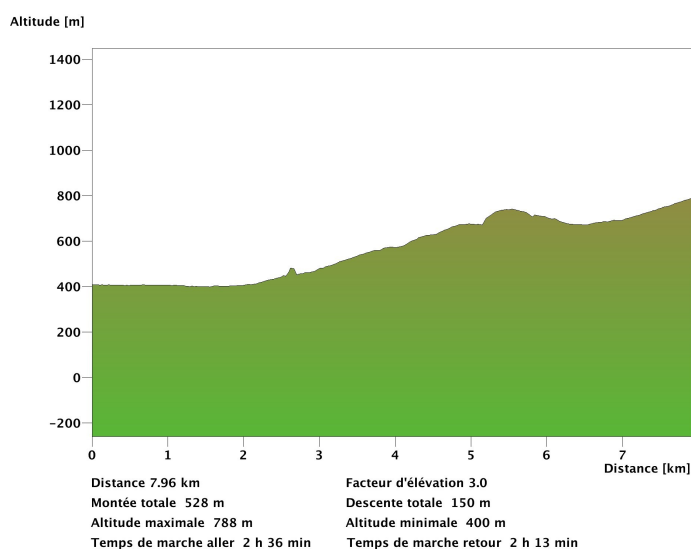
Le sentier arrive au pont sur la Birse, à votre gauche, le confluent de la Sorne et de la Birse.

La randonnée se termine, attention au passage des voies CFF !

Description : Louis-Joseph Fleury

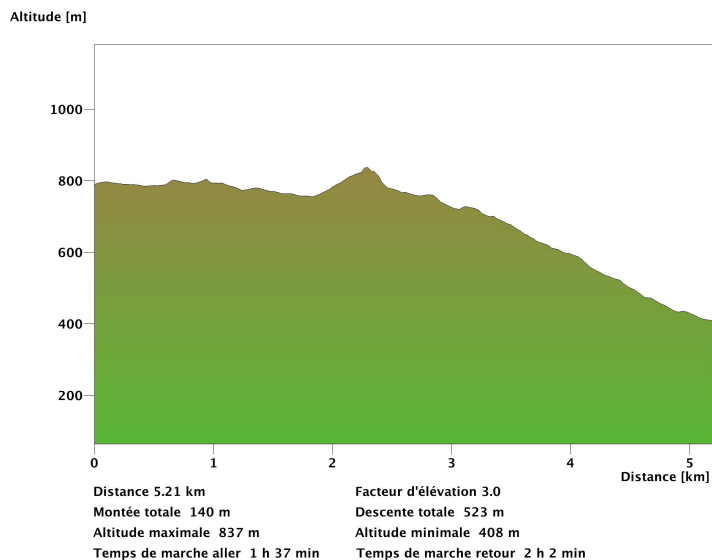
Profil d'après SWMAP

Colliard, château de Soyhières, Orties, Vadry, Pierreberg



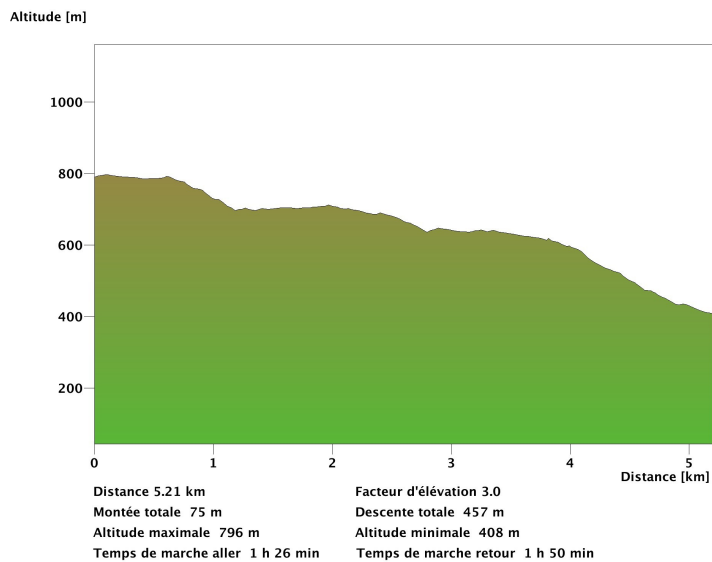
Swiss Map
 © 2008, Office fédéral de topographie swisstopo, CH-3084 Wabern

Pierreberg, Roc de Courroux, Colliard, par les crêtes



Swiss Map
© 2008. Office fédéral de topographie swisstopo, CH-3004 Wabern

Pierreberg, Colliard, par le chemin le long de la courbe de niveau



Swiss Map
© 2008. Office fédéral de topographie swisstopo, CH-3004 Wabern